




Pk.<sub>k</sub> = 120,00; Rze = 101,20  
 PLP = 104,00; KLP = 136,00  
 R = 1000,00  
 max: Pk.=117,00; Rze=101,08  
 T = 16,00; B = 0,13

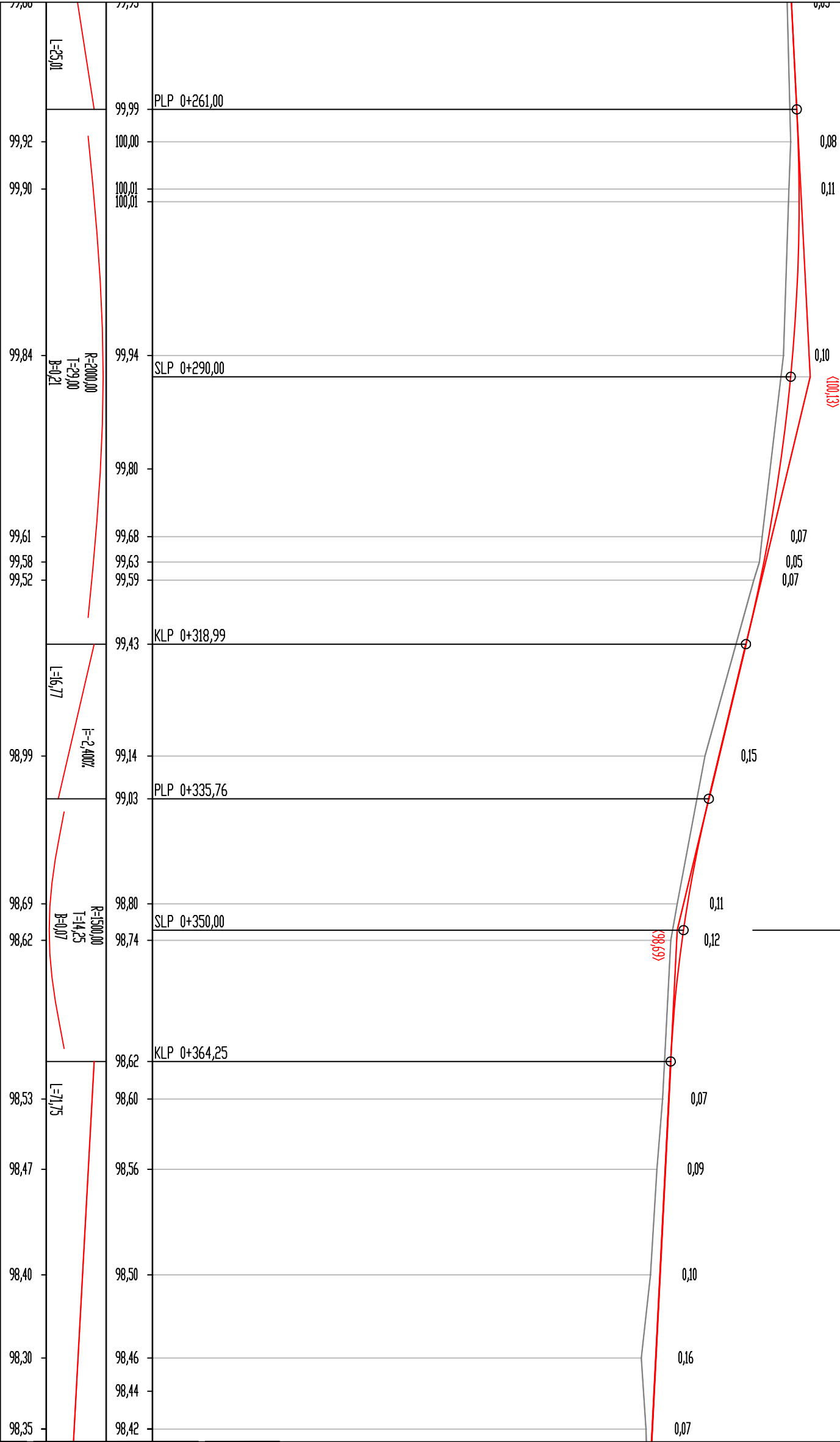
Pk.<sub>k</sub> = 200,00; Rze = 99,68  
 PLP = 164,01; KLP = 236,00  
 R = 3000,00  
 min: Pk.=221,00; Rze=99,82  
 T = 36,00; B = 0,22



Jednostka projektowa:		Zamawiający:	
<div><div><div><div>M</div><div>STUDIO</div></div><div><div>M STUDIO Maciej Wojnowski</div><div>ul. Gen. Władysława Sikorskiego 1/17c</div><div>86-100 Świecie</div></div></div></div>		<div><div>Gmina Drzyżym</div><div>ul. Podgórna 10</div><div>86-140 Drzyżym</div></div>	
Stadium:			
Projekt Budowlany			
Temat:			
Budowa drogi gminnej nr 0305/16C Wery-Rówienica			
Branża:			
DROGOWA			
Tytuł rysunku:			
Profil podłużny			
SKALA 1:50/500			
ZESPÓŁ PROJEKTOWY			
Funkcja	Imię i Nazwisko	Numer uprawnień	Podpis
PROJEKTANT	mgr inż. Maciej Wojnowski	KUP/0118/PWOD/11	
branża drogowa		w specjalności drogowej	
SPRAWDZAJĄCY	mgr inż. Arkadiusz Mazany	KUP/0027/POOD/11	
branża drogowa		w specjalności drogowej	
data	nr rys.	element PB	Tom
11.2024	5.2	PT	II

PK<sub>k</sub> = 290,00; Rze = 100,13  
PLP = 261,00; KLP = 318,99  
R = 2000,00  
max: PK=271,00; Rze=100,01  
T = 29,00; B = 0,21

PK<sub>k</sub> = 350,00; Rze = 98,69  
PLP = 335,76; KLP = 364,25  
R = 1500,00  
T = 14,25; B = 0,07



Jednostka projektowa:	Zamawiający:
<div><div><div><div><div></div><div>M</div></div><div>STUDIO</div></div><div><div><div>M STUDIO Madej Wojnowski</div><div>ul. Gen. Władysława Sikorskiego 1/177c</div><div>86-100 Świecie</div></div></div></div><div><div><div>Gmina Drzycim</div><div>ul. Podgorna 10</div><div>86-140 Drzycim</div></div></div></div>	

Stadum:			
Projekt Budowlany			
Temat:			
Budowa drogi gminnej nr 0305 16C Wery-Rówienica			
Branża:			
DROGOWA			
Tytuł rysunku:			
Profil podłużny			
SKALA 1:50/500			


Branża:			
DROGOWA			

Tytuł rysunku:			
Profil podłużny			
SKALA 1:50/500			

data		nr rys.		element PB		Tom	
11.2024		5.3		PT		II	

PKL = 450,00; Rze = 98,19  
PLP = 436,00; KLP = 464,00  
R = 2000,00  
min: PK=446,00; Rze=98,23  
T = 14,00; B = 0,05

PKL = 540,00; Rze = 99,00  
PLP = 483,02; KLP = 596,91  
R = 2000,00  
max: PK=501,02; Rze=98,57  
T = 56,98; B = 0,81



Jednostka projektowa:		Zamawiający:	
<div><div><div><div>M</div><div>STUDIO</div></div><div><div>M STUDIO Maciej Wojnowski</div><div>ul. Gen. Władysława Sikorskiego 1/17c</div><div>86-100 Świecie</div></div></div></div>		<div><div><div>Gmina Drzycim</div><div>ul. Podgórna 10</div><div>86-140 Drzycim</div></div></div>	
Stanlume: Projekt Budowlany			
Temat: Budowa drogi gminnej nr 030516C Wery-Równienica			
Branża: DROGOWA			
Tytuł rysunku: Profil podłużny		SKALA 1:50/500	
ZESPÓŁ PROJEKTOWY			
Funkcja	Imię i Nazwisko	Numer uprawnień	Podpis
PROJEKTANT	mgr inż. Maciej Wojnowski	KUP/0118/PWOD/11	
branża drogowa		w specjalności drogowej	
SPRAWDZAJĄCY	mgr inż. Arkadiusz Mazany	KUP/0027/POOD/11	
branża drogowa		w specjalności drogowej	
data	nr rys.	element PB	Tom
11.2024	5.4	PT	II

